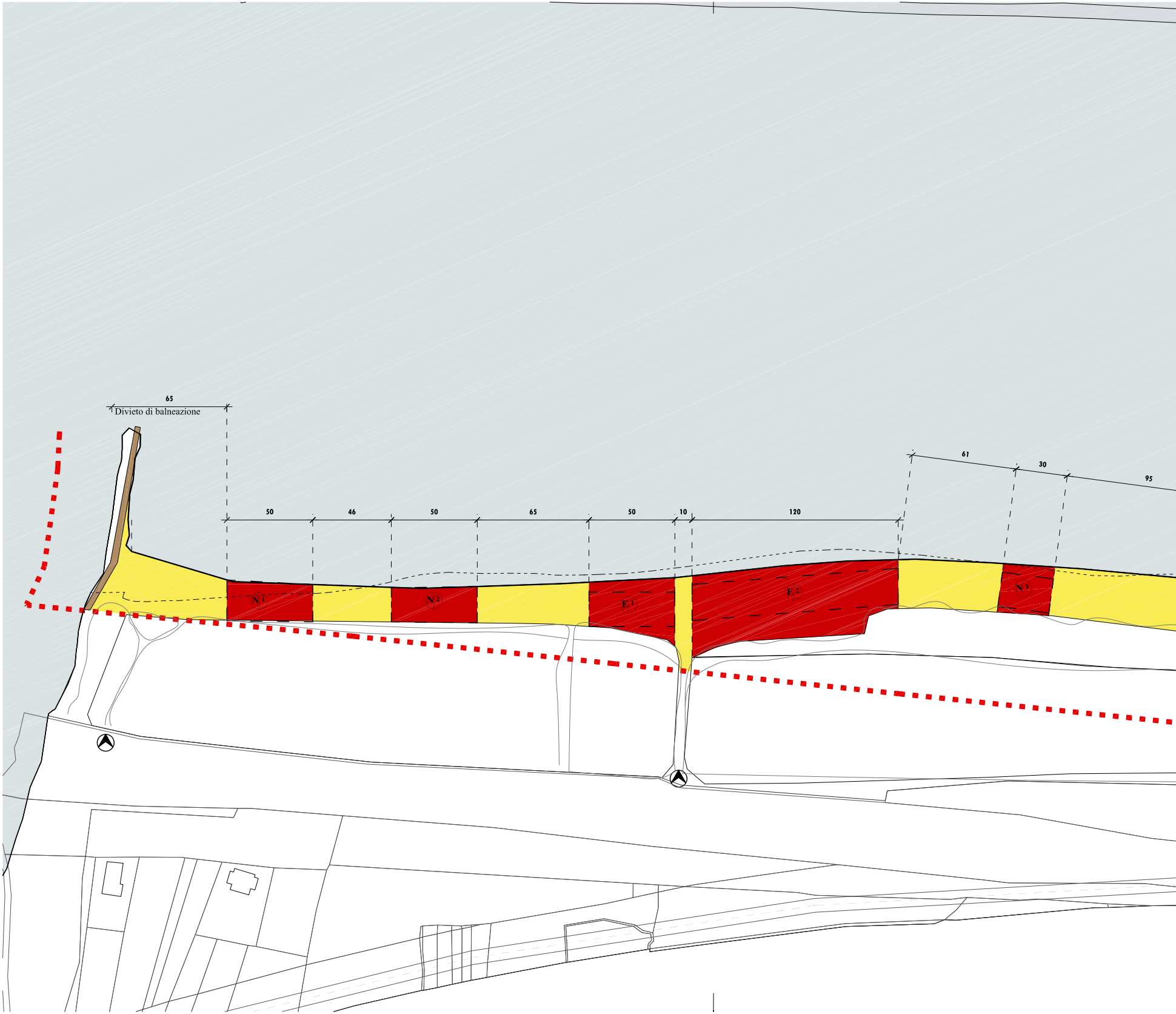
65
Divieto di balneazione
50
46
50
65
50
10
120
61
30
95
N1
N2
E1
E2
N3

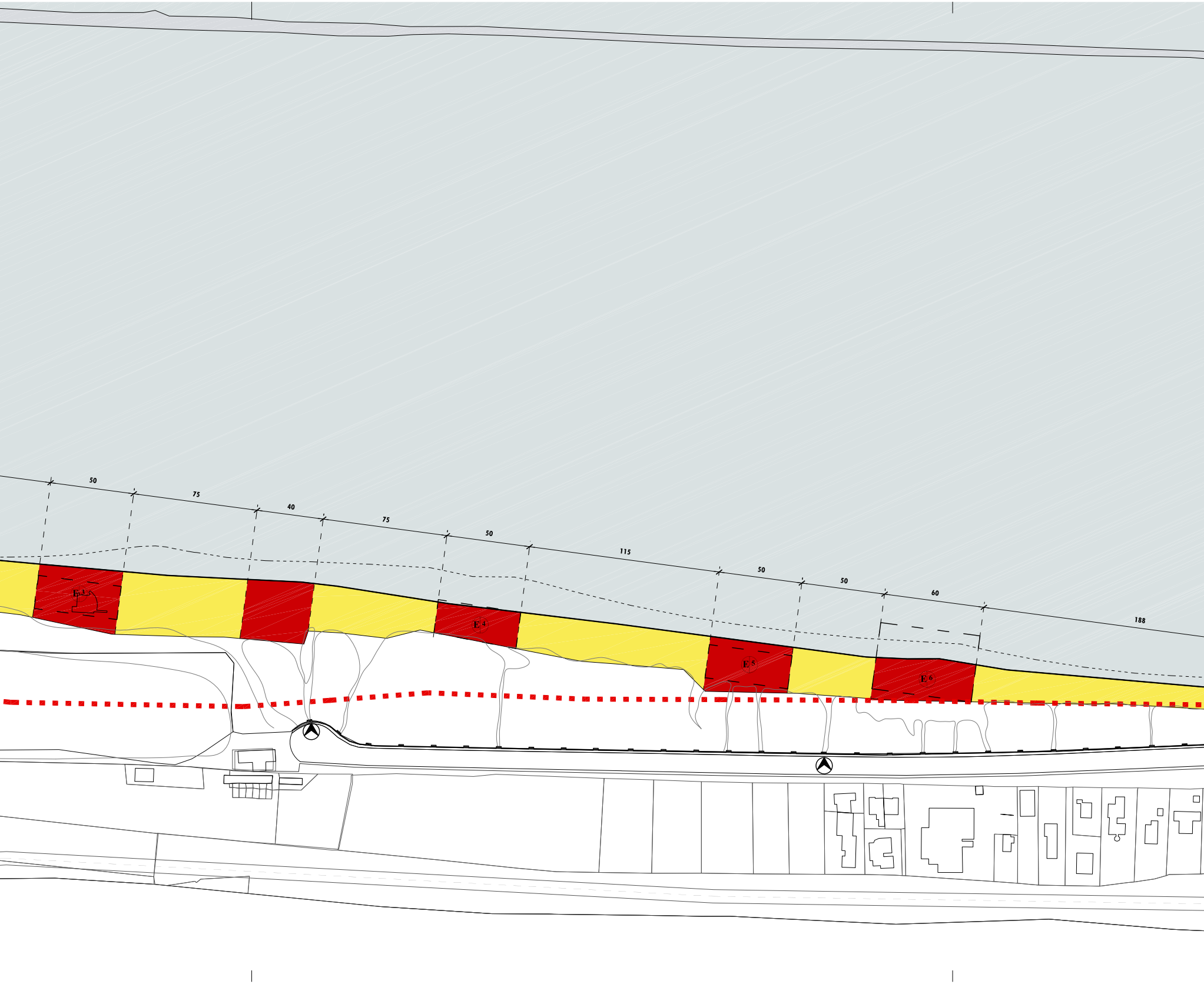
50
75
40
75
50
115
50
50
60
188
E 3
E 4
E 5
E 6

RAPPORTO SPIAGGIA LIBERA/ OCCUPAZIONE

SPIAGGE LIBERE:	42.596 MQ	43.6%
AREE OCCUPATE E/O NON FRUIBILI:	55.005 MQ	56.4%

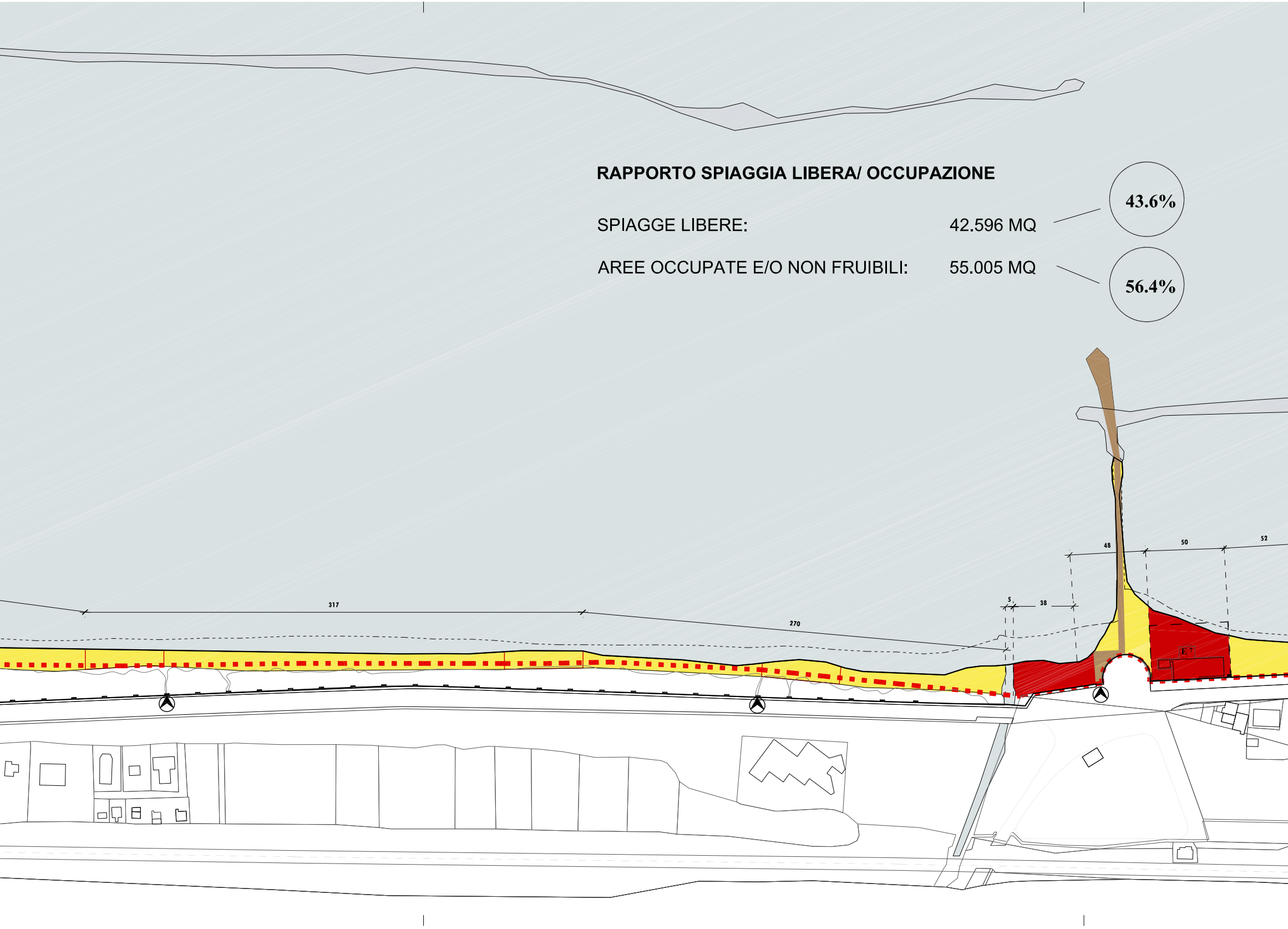
317
270
5
38
48
50
52

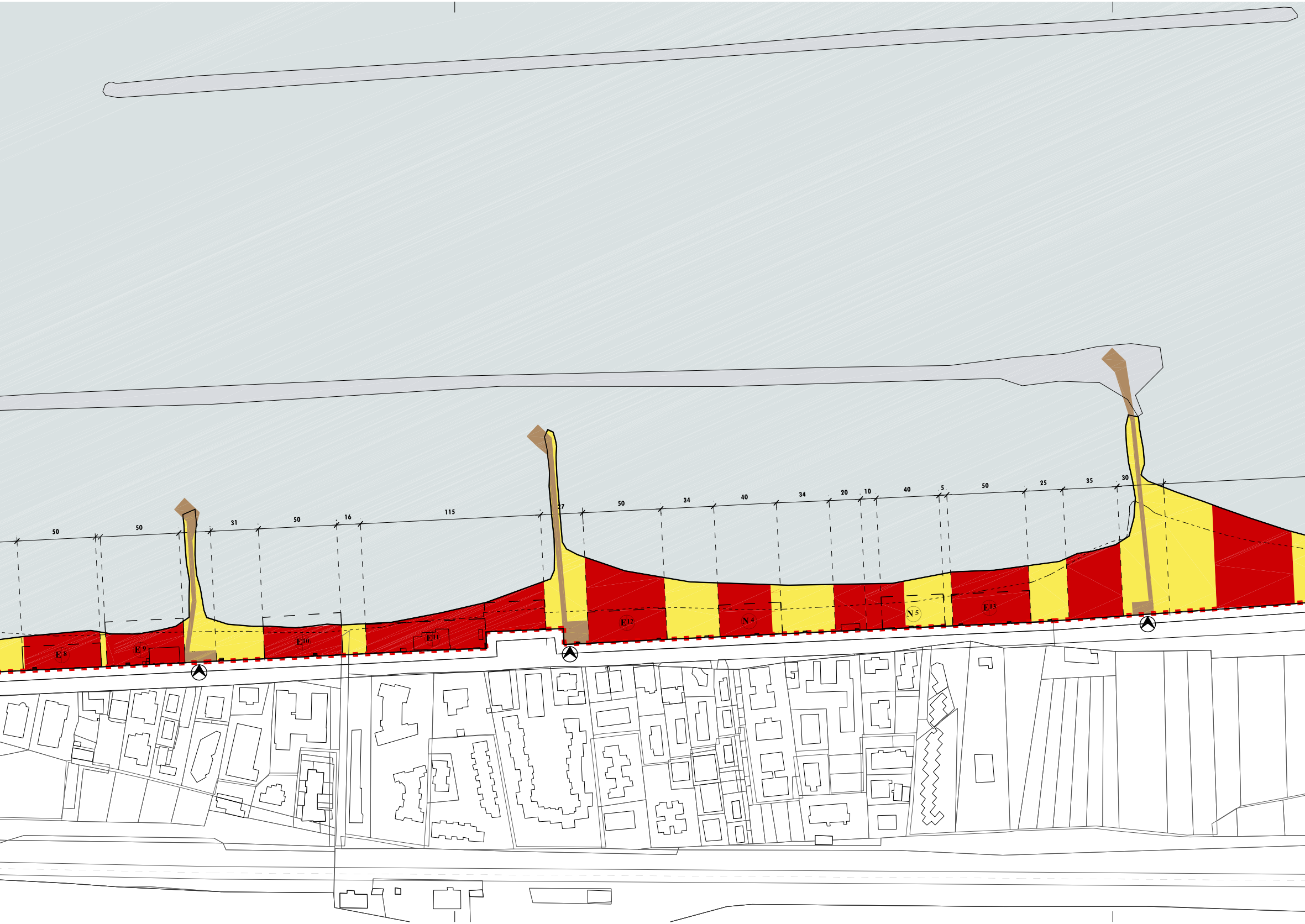
50
50
31
50
16
115
27
50
34
40
34
20
10
40
5
50
25
35
30
E8
E9
E10
E11
E12
N4
N5
E13

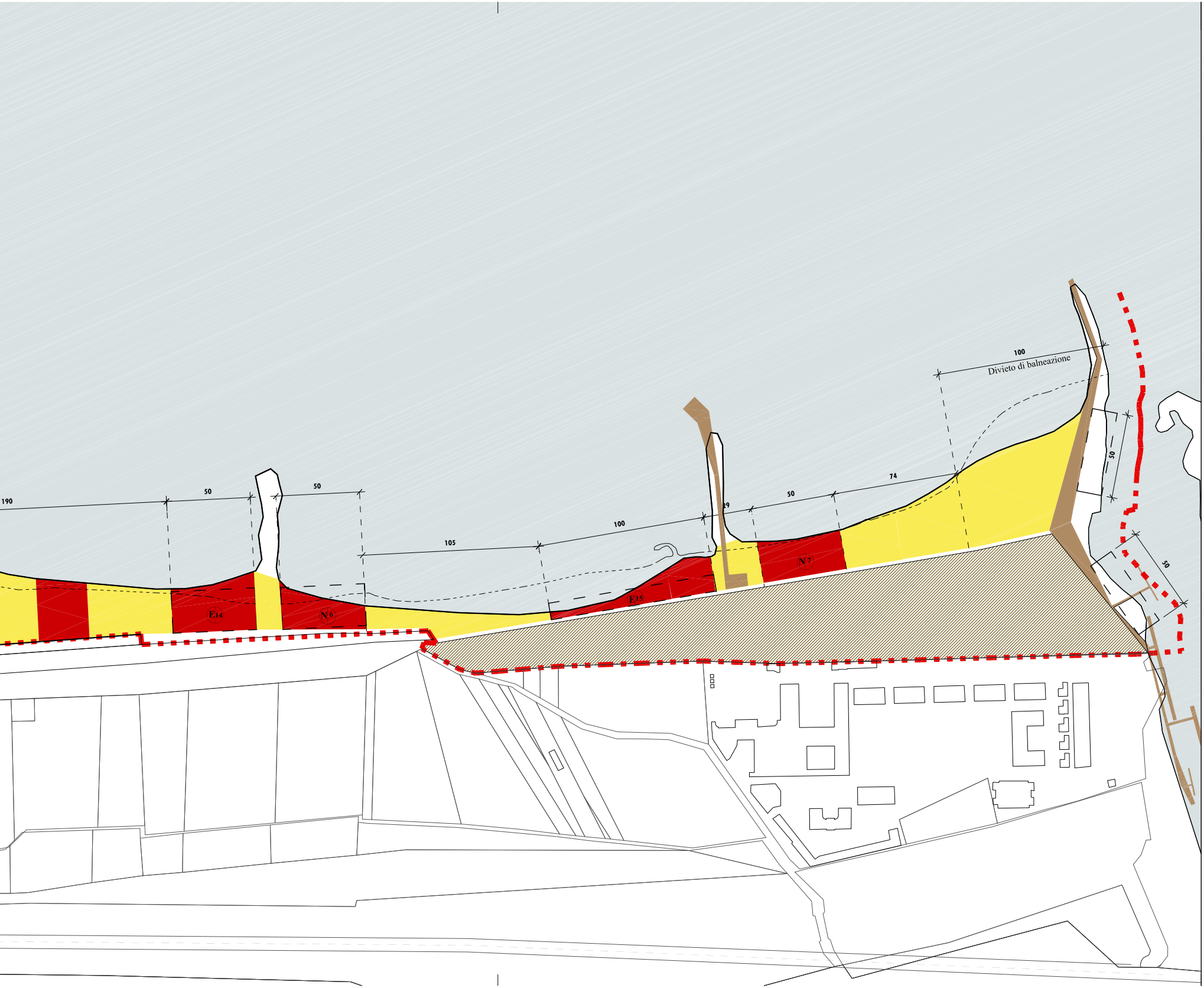
190
50
50
105
100
29
50
74
100
Divieto di balneazione
50
50
E14
N6
E15
N7

COMUNE DI CASALBORDINO
Piano Demaniale Comunale

"Il Parco del mare"

elaborato
D2

titolo disegno
Utilizzi

formato
A4+

data
gennaio 2021

scala
1:2000

Responsabile del procedimento
Maurizio Aquilano

Piazza Umberto I, 26
Casalbordino (CH)
T 0873 9219
M demanio@casalbordino.gov.it

GCarchitetti
Carlo Gaspari -Beatrice Comelli
Via Fedele Romani 11
65123 Pescara
CG +39 3285571432
M info@gcarchitetti.it

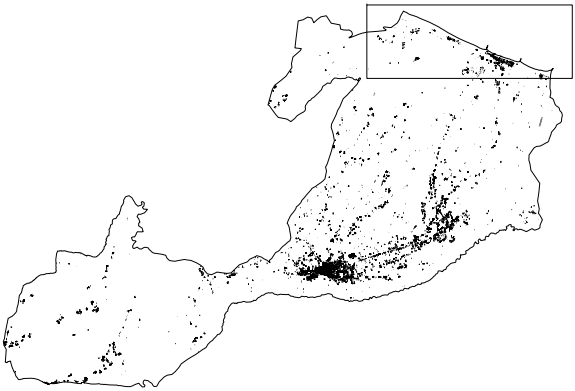

PROVINCIA DI CHIETI
Settore 8 - Programmazione
e Pianificazione Terrioriale
Urbanistica - Mobilità

REGIONE ABRUZZO
Pianificazione Terrioriale Urbanistica

COMUNE DI CASALBORDINO
Il Sindaco Filippo Marinucci

Linee di divisione demani

- ▭ Linea di costa_Ultimo aggiornamento (SID)
- ▭ Linea di costa_Rilievo situazione attuale
- ▭ Linea di divisione demaniale
- ▨ Demanio tratturale

Utilizzo del territorio

- 🟨 Arenile libero
- 🟥 Arenile utilizzato

Aree e zone dell'arenile

- E Concessioni esistenti
- N Concessioni nuove
- 17 n. concessione
- ▲ accessi

0 20 50 100